



# ITINÉRAIRES

## DE LILLE PAR LENS

Distance : 91,6 km ■ Temps estimé : 1 h 12 min

Rejoindre l'A25 en direction de Tourcoing / Gand / Valenciennes / Bruxelles (1,8 km)

Continuer sur l'A1

Rester sur la file de gauche pour continuer sur l'A1, suivre la E17 / Paris / Reims / Aéroport Lille Lesquin (22,3 km)

Prendre la sortie sur A21 (21,6 km)

Continuer sur la D301 (panneaux vers Bruay-la-Buissière / Noeux-les-Mines / Barlin (15,1 km)

Prendre la bretelle vers Divion / Berck / Le Touquet

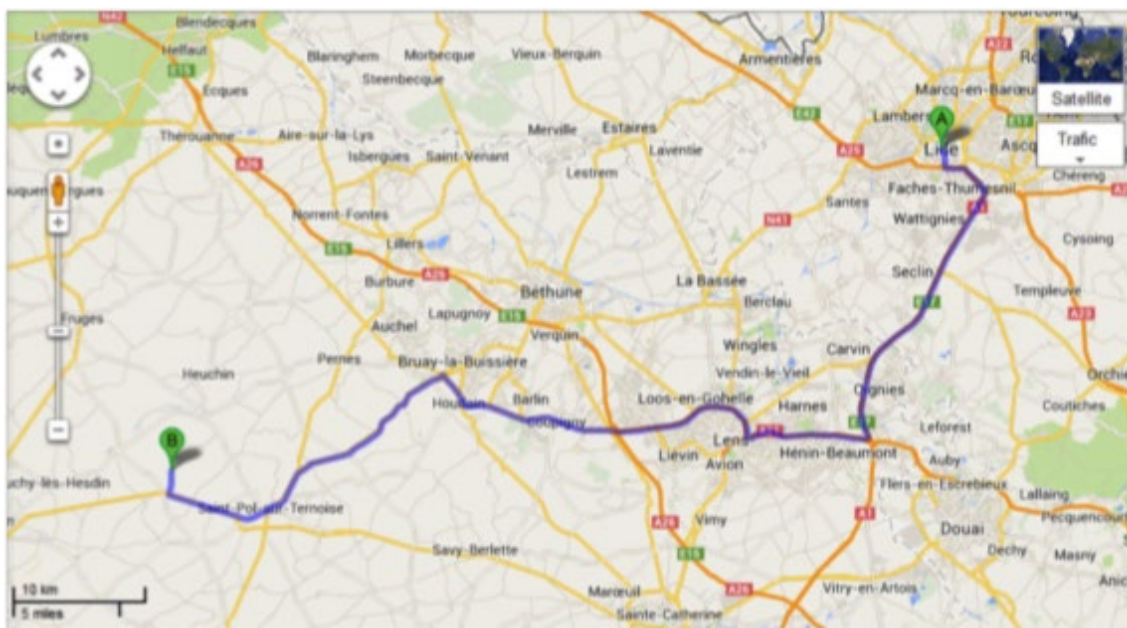
Prendre à gauche sur la D302

Prendre à droite sur la D941 vers Diéval / Brias / Saint-Pol-sur-Ternoise (20,4 km)

Continuer sur la D939 (5,2 km)

Prendre à droite sur la D98 (1,8 km)

La Cour de Rémi sera sur votre droite.





# ITINÉRAIRES

## DE LILLE PAR ARRAS

Distance : 95,6 km ■ Temps estimé : 1 h 14 min

Rejoindre l'A25 en direction de Tourcoing / Gand / Valenciennes / Bruxelles (1,8 km)

Continuer sur l'A1

Rester sur la file de gauche pour continuer sur l'A1, suivre la E17 / Paris / Reims / Aéroport Lille Lesquin (34,8 km)

Prendre la sortie 16 vers Arras-Centre (1,0 km)

Prendre légèrement à droite sur la D950 (10,1 km)

Continuer sur la D917 (1,0 km)

Prendre à droite sur Boulevard Robert Schuman (1,0 km)

Au rond-point, prendre la 3ème sortie sur Boulevard de la Liberté

Prendre légèrement à droite sur Rond-point Baudimont

Continuer sur Route de Saint-Pol / Avenue Winston Churchill / D266 (2,7 km)

Au rond-point, prendre la 2ème sortie sur la D939 en direction de Saint-Pol-sur-Ternoise / Le Touquet / Hesdin (38,2 km)

Prendre à droite sur la D98 (1,8 km)

La Cour de Rémi sera sur votre droite.





# ITINÉRAIRES

## DE CALAIS

Distance : 117 km ■ Temps estimé : 1 h 18 min

Rejoindre l'A16 (péage) (69,2 km)

Prendre la sortie 25 vers Berck / Arras / Fort-Mahon-Plage / Quend

Au rond-point, prendre la 1ère sortie sur la D303 (3,4 km)

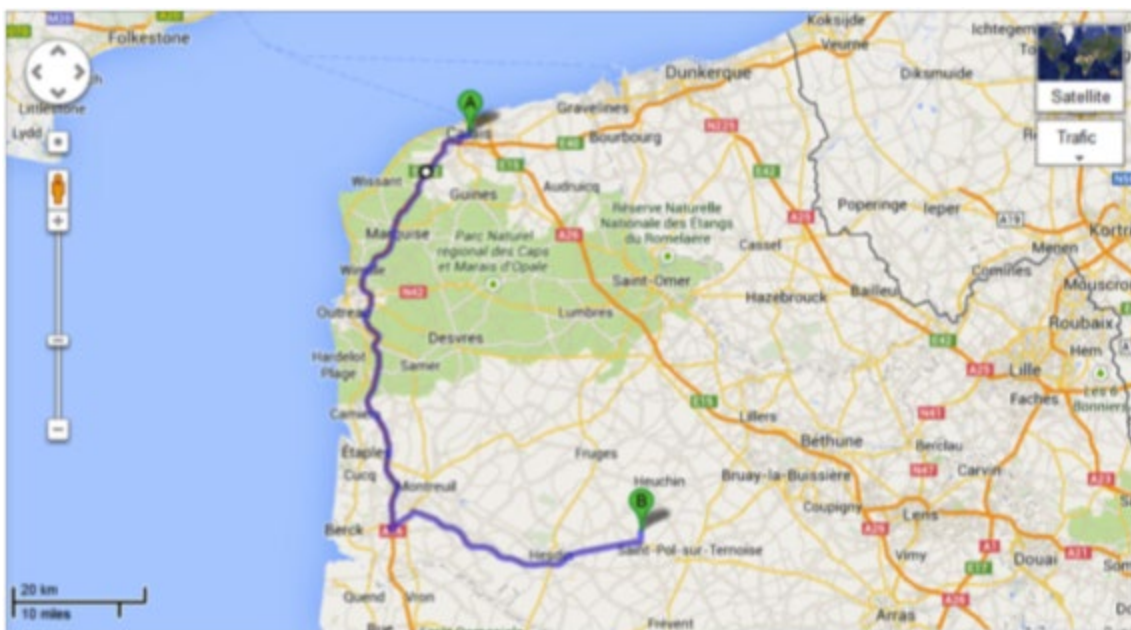
Au rond-point, prendre la 2ème sortie sur la D901

Au rond-point, prendre la 2ème sortie vers Bruay-la-Bruissière / Béthune / Arras / Campagne-les-Hesdin / Hesdin

Au rond-point, prendre la 1ère sortie sur la D939 en direction de Bruay-la-Bruissière / Béthune / Arras / Campagne-les-Hesdin / Hesdin (38,0 km)

Prendre à gauche sur la D98 (1,8 km)

La Cour de Rémi sera sur votre droite.





# ITINÉRAIRES

## DU TOUQUET

Distance : 57,8 km ■ Temps estimé : 48 min

Quitter l'Avenue du Général De Gaulle

Prendre à droite sur Avenue d'Étaples / D940

Continuer sur Rue Evariste Dusannier / D143 (4,9 km)

Au rond-point, prendre la 3ème sortie sur la D144E3 (1,2 km)

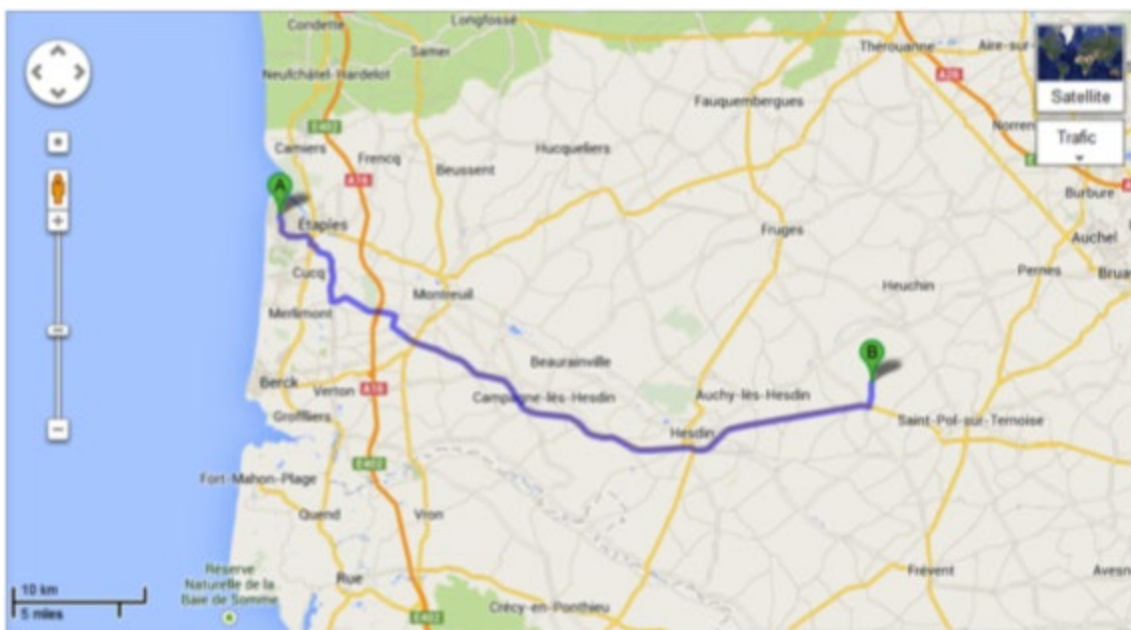
Continuer sur la D144 (3,9 km)

Continuer sur la D918 (2,0 km)

Au rond-point, prendre la 3ème sortie sur la D939 en direction de Bruay-la-Buissière / Béthune / Arras / Campagne-les-Hesdin / Hesdin (39,3 km)

Prendre à gauche sur la D98 (1,8 km)

La Cour de Rémi sera sur votre droite.







# ITINÉRAIRES

## DE PARIS PAR L'A1

Distance : 234 km ■ Temps estimé : 2 h 31 min

- Rejoindre l'A1 par la bretelle à gauche vers Lille / Aéroport Charles De Gaulle / Saint-Denis (péage) (137 km)
- Rester sur la file de gauche pour continuer sur l'A1 / E15, suivre Arras / Lille / Calais (33,1 km)
- Prendre la sortie A26 / E15 / E17 en direction de Béthune / Calais / Cambrai / Reims
- Prendre la sortie Boulogne / Béthune / Dunkerque à gauche pour rejoindre l'A26 / E15 en direction de Calais (péage) (9,0 km)
- Prendre la sortie 7 vers Arras / Lens / Vimy
- Rester à gauche à l'embranchement pour continuer vers la N17
- Rester à gauche à l'embranchement, puis suivre la N17 / Arras / Roclincourt / Sainte-Catherine pour rejoindre la N17 (2,6 km)
- Prendre la sortie N425 en direction de Béthune / Bruay-la-Buissière / Le Touquet / Abbeville / Amiens / Sainte-Catherine (1,3 km)
- Continuer sur la N25 (2,6 km)
- Au rond-point, prendre la 1ère sortie sur la D341 (1,4 km)
- Prendre à gauche sur la D55 en direction de Marœuil (1,0 km)
- Prendre à droite sur Rue de Beaumetz / D55
- Continuer sur Place Hagimont / D56
- Prendre à gauche sur Rue Notre Dame / D56 (1,9 km)
- Au rond-point, prendre la 1ère sortie sur la D939 en direction de Saint-Pol-sur-Ternoise / Le Touquet / Hesdin (34,8 km)
- Prendre à droite sur la D98 (1,8 km)

La Cour de Rémi sera sur votre droite.





# ITINÉRAIRES

## DE PARIS PAR L'A16

Distance : 221 km ■ Temps estimé : 2 h 27 min

Rejoindre l'A86 (3,1 km)

Prendre la sortie A15 en direction de Cergy-Pontoise / Argenteuil-Orgemont (6,2 km)

Prendre la sortie A115 en direction de Calais / Amiens / Beauvais / Ermont / Franconville-Centre / A16 (1,1 km)

Rester sur la file de gauche pour continuer sur l'A115 (9,6 km)

Prendre la sortie à gauche et rejoindre la N184 en direction de l'A16 / Calais / Amiens / Beauvais / Aéroport Charles De Gaulle (5,0 km)

Rester sur la file de droite pour continuer sur la N184, suivre l'A16 / Amiens / Beauvais / L'Isle-Adam / Presles (4,1 km)

Prendre la sortie A16 (péage) (53,5 km)

Prendre la direction Nord-Est sur l'A16 (68,2 km)

Prendre la sortie 21 vers Flixecourt

Rester à gauche à l'embranchement

Rester à gauche sur l'embranchement

Au rond-point, prendre la 1ère sortie sur la D1001 (7,9 km)

Prendre légèrement à droite sur la D32 (7,7 km)

Prendre légèrement à droite sur la D12 (9,0 km)

Prendre à droite sur la D928 (9,2 km)

Tourner à gauche pour rester sur la D928

Prendre à droite sur Route d'Hesdin

Continuer sur la D928 (9,4 km)

